

# Looking for.. Via dei Marsi


Il Workshop internazionale Alla ricerca della Via dei Marsi/Il cammino della Bauxite, l'edizione 2019, si compone di un insieme strutturato di diverse attività, tenute assieme da un fine comune: quello di favorire la riscoperta, il monitoraggio attivo e la rigenerazione di antichi luoghi e percorsi, legati alle storie e alle pratiche sociali e produttive che hanno contraddistinto l'assetto sociale, economico e culturale fino ai nostri giorni di questa particolare area geografica della regione Abruzzo, l'area Marsicana, il cui nome già tramanda le sue lontane origini legate ad uno dei popoli italici più antichi.



#### Patrocinio richiesto:

Comune di Ortona dei Marsi  
Comune di Bisegna  
Comune di Gioia dei Marsi  
Comune di Lecce dei Marsi  
Comune di Collelongo  
Comune di Villavallelonga  
Comune di Pescasseroli  
Parco Nazionale di Abruzzo, Lazio e Molise

## 28 Prima tappa



### Ortona dei Marsi - Bisegna

#### Mattina

**Ore 11** Ritrovo presso il Municipio di Ortona dei Marsi. Presentazione dell'iniziativa, apertura del workshop. Incontro riunione dei partecipanti con i rappresentanti degli Enti ed Istituzioni coinvolte e/o che aderiscono all'evento. Acquisizione di documenti, atti, notizie e quanto altro necessario alla costituzione della banca dati tecnico, scientifico, amministrativa sul Cammino della Bauxite.


#### Inizio trekking di ricognizione del Cammino della Bauxite:

**Ore 13** Visita Centro Storico e trasferimento e visita al borgo Casali di Santa Maria per poi proseguire in trekking, lungo il sentiero V8 del Parco, verso l'ex cava sentiero W5 per raggiungere San Sebastiano di Bisegna;

#### Pomeriggio:

**Ore 17.30** incontro comunità ed associazioni presso sede Pro Loco (ex Museo degli Insetti) per condivisione ed illustrazione delle attività del work shop; Presentazione Giovanni Nardone; Serata e pernottamento presso struttura comunale in fase di allestimento

## 29 Seconda tappa



### Bisegna - Gioia dei Marsi

#### Mattina

**Ore 9** Ritrovo presso il Municipio di Bisegna. Illustrazione dell'iniziativa e del workshop, riunione con amministrazione e comunità, acquisizione di documenti, atti, notizie, illustrazione delle tesi in corso sul progetto dell'ecomuseo della Ferriera, il Cammino della Bauxite e piano di recupero del Centro Storico di Bisegna e San Sebastiano.

#### Inizio trekking

**Ore 10** Ritrovo a Piazza Torre, La Ferriera per raggiungere Aschi lungo il sentiero V4 del Parco  
**Ore 12** sosta ed incontro comunità

#### Pomeriggio

**Ore 14** ripresa trekking di ricognizione direzione Casali d'Aschi parte sentiero V3  
**Ore 18** Municipio di Gioia verso le ore 18,00; Incontro amministrazione e comunità con illustrazione attività work shop e possibili collegamenti con progetti e piani in corso e programma; Presentazione Antonio De Ioris  
Serata e pernottamento presso struttura comunale in fase di individuazione

## 30 Terza tappa



### Lecce dei Marsi - Collelongo - Villavallelonga

#### Mattina

**Ore 9** Incontro amministrazione presso Municipio di Lecce nei Marsi ed illustrazione dell'iniziativa e del workshop, acquisizione di documenti, atti, notizie, illustrazione dello studio sull'ipotesi di un progetto dell'ecomuseo della cava di Colliorsos lungo il Cammino della Bauxite e piano di recupero di Borghi e Frazioni, ecc.  
**Ore 12** trasferimento in auto/bus a Villavallelonga


**Ore 15** Incontro Municipio, Incontro amministrazione e comunità con illustrazione attività work shop e possibili collegamenti con progetti e piani in corso e programma;

#### Pomeriggio

**Ore 15** Municipio di Villavallelonga: incontro amministrazione e comunità ed illustrazione dell'iniziativa e del workshop, acquisizione di documenti, atti, notizie, verifica di possibilità di sopralluogo alle cave di bauxite presenti in due località La Quercia e Fonte Tricaglie onde verificare uno studio di ipotesi progettuale.

**Ore 17** Municipio di Collelongo: incontro amministrazione e comunità ed illustrazione dell'iniziativa e del workshop, acquisizione di documenti, atti, notizie e quanto altro necessario  
Serata e pernottamento presso struttura comunale o altro in fase di individuazione.

## 31 Quarta tappa



### Lecce dei Marsi - Rifugio della Cicerana

#### Mattina

**Ore 9** Ritrovo Municipio di Lecce nei Marsi

#### Inizio trekking

**Ore 10** Inizio trekking di ricognizione e riverifica sentiero del Cammino della Bauxite, lungo il sentiero T1 del Parco, con sosta 12 Sosta e panino al sacco rovine Lecce vecchio-La Guardia;

#### Pomeriggio

**Ore 15** Cava di Colliorsos (geosito)- Illustrazione "dal vivo" Roberto Mastrostefano;  
**Ore 17** Arrivo Rifugio Cicerana.  
Serata e pernottamento presso il Rifugio

## 01 Quinta tappa



### Pescasseroli

**Venerdì - 1° Novembre 2019, Ore 10.00**

*Sala Cinema Ettore Scola*

**REPORT FINALE - Workshop internazionale di indagine, ricerca e progettazione territoriale partecipata nei comuni di Ortona dei Marsi, Bisegna, Gioia de Marsi, Lecce dei Marsi, Collelongo, Villavallelonga e Pescasseroli.**

#### INTERVENTI:

**Ore 10.30 - Roberto Mastrostefano -**

**Ore 11.30 - Piero Rovigatti**

**Ore 12.00 - Testimonianze**

**Freddy Diaz Diaz**

**Carlos Aguero,**

**Ore 12.30 - Conclusioni**

#### Esperti esterni

Federica Menicucci, Libera, Associazione contro le Mafie, Presidio Sulmona

Piero Ferretti, Italia Nostra

Filomena Ricci, WWF Regione Abruzzo

Fabrizio Montefusco, CAP 15, Pescara

Sergio Rozzi, Presidente E.R.C.I. (Esperienze Ricerche di Cooperazione Int.) team Onlus

Manuela Cozzi, Cooperativa di Comunità Anversa degli Abruzzi

Massimiliano Monetti, ConfAbitare

Roberto Mastrostefano, Presidente Associazione Il Salviano

Andrea Mounecif, Giulia Motta Zanin, FuoriVia, Gabriele La Rovere, Giovanni Nardone ...

#### TEAM DI COORDINAMENTO

Piero Rovigatti, professore associato di Urbanistica presso il Dipartimento di Architettura, Università degli Studi G. d'Annunzio di Chieti e Pescara. Ha ideato e conduce l'Osservatorio Tratturi Bene Comune. E' responsabile di diverse convenzioni internazionali (Colombia, Albania, Iran).

Sergio Rozzi per 36 anni Responsabile Urbanistico del Parco Nazionale d'Abruzzo, Lazio Molise, ha sviluppato competenze in particolare nelle tematiche inerenti l'applicazione delle procedure di certificazione ambientale.

#### TUTOR

Ludovica Simonato, Liliana Bisceglie, Flaminia Di Muzio

#### Soggetti promotori

Osservatorio Tratturi Bene Comune, DdA, ERCI Onlus

Università partner

Dipartimento di Architettura, Università degli Studi G. d'Annunzio di Chieti-Pescara

Facultad Ciencias del Habitat, Universidad La Salle, Bogotá, Colombia

Associazioni di difesa dei beni comuni

Italia Nostra

Libera

WWF

Legambiente

Associazione Il Salviano

Cooperativa Cogecstre di Penne

#### Docenti universitari

Piero Rovigatti, professore associato di Urbanistica, DdA - UNICH

Ottavia Aristone, ricercatore confermato, DdA - UNICH

Paolo Fusero, professore ordinario, DdA - UNICH

Roberto Mascarucci, professore ordinario, DdA

Lina Calandra, assistent di l'Aquila

Freddy Diaz Diaz, assistant professor, Facultad Ciencias de l'Habitat, UNISALLE

Carlos Aguero, full professor, Director Master Urban planning, UNISALLE